

## Ihr Online-Informationssystem für den Wassersport in Deutschland


[www.adac.de/sportschiffahrt](http://www.adac.de/sportschiffahrt)

[www.boot.de/wtg](http://www.boot.de/wtg)


- Törn- und Tourenplanung
- Marinaführer
- Nautische Informationen
- Branchenführer Wassersport
- Revierinformation
- Tourismusinformation



- Sportboothäfen
- Ausrüster
- Bootsbau und -handel
- Motorenservice
- Tankstellen
- Yacht- und Bootscharter



- Kanusport
- Wasserwandern
- Tauchbasen und -schulen
- Sportbootschulen
- Wasserski
- Wassersportvereine



# Wassersportinformation per Mausklick

Der Wassertourismus-Guide (WTG) ist ein **Online-Informationssystem für den Wassersport** in Deutschland. Ganz gleich, ob es ein Törn mit der Yacht sein soll, eine Kanutour auf Flüssen und Seen oder ein Tauchgang in die heimische Unterwasserwelt, der WTG bietet umfangreiche Informationen zur Vorbereitung auf jeden Wasserspaß.

Pünktlich zum Start der neuen Saison ist der WTG in einer neuen Version verfügbar: Erweiterte Inhalte und eine größeres Kartenfenster bieten eine übersichtliche Handhabung. Revierinformationen, Streckenplanung, Liegeplatzanfrage, Tourismusinformationen und vieles mehr stehen zur Törn Vorbereitung zur Verfügung.

Umfangreich ist die **maritime Infrastruktur** im WTG mit vielen Detailinformationen wie Hafenausstattung, Schleusenzeiten oder Charterbasen verzeichnet. Über den Yachtsport hinaus bietet der WTG Informationen zu anderen **Wassersportarten** vom Kanu fahren bis zum Tauchen.

Auch als **Branchenfürer für die Wassersportwirtschaft** bewährt sich der WTG bestens: Lassen Sie sich in Ihrer Region einfach die Unternehmen aus der Branche anzeigen: Ausrüster, Wassersportschulen, Kanuverleiher und vieles mehr. Kostenlos und fortlaufend aktualisiert steht der WTG den Wassersportlern auf den Internetseiten der boot Düsseldorf und des ADAC zur Verfügung. Er kann im Internet aufgerufen werden über die Adressen

[www.boot.de/wtg](http://www.boot.de/wtg)

oder

[www.adac.de/sportschiffahrt](http://www.adac.de/sportschiffahrt)

Viel Spaß bei der Planung Ihrer Freizeit auf dem Wasser wünscht Ihnen

Ihr WTG-Team!

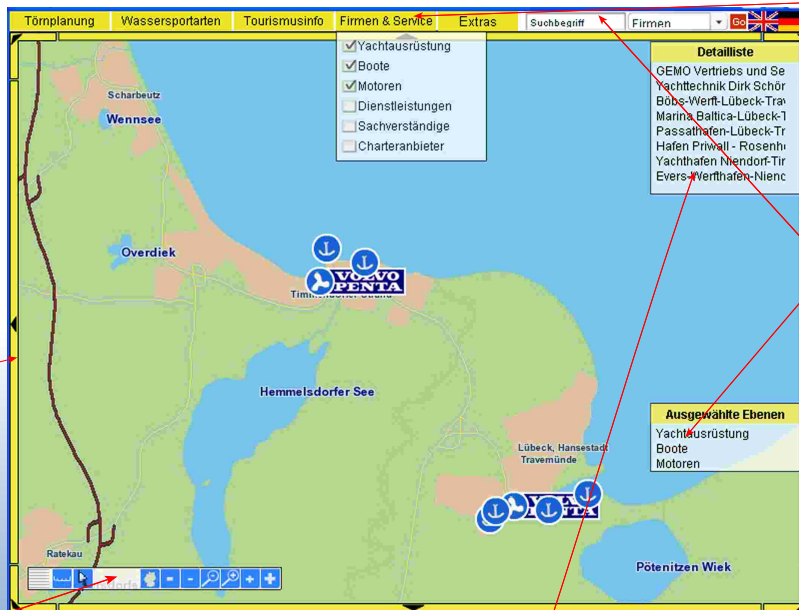
## WTG Wassertourismus-Guide Törnplaner und mehr

### Das Wichtigste auf einen Blick

Alle Informationen werden in einer digitalen, frei zoombaren Deutschlandkarte dargestellt. Die Auswahl der Informationen erfolgt über die Auswahlmenüs *Törnplanung*, *Wassersportarten*, *Tourismusinfo* und *Firmen & Service*. Legende und Maßstab können unter *Extras* eingeblendet werden.

Für die Handhabung der Karte gibt es folgende Funktionen: Durch einen Klick in den gelben Rahmen verschiebt sich das Fenster um die Hälfte in die Pfeilrichtung.

In der **Funktionsleiste** kann zwischen den Cursorfunktionen *Streckenberechnung* und *Zoom Modus* ausgewählt werden. Die *Streckenberechnung* erfolgt durch das Setzen von Wegpunkten in der Karte per Mausklick. Im *Zoom Modus* kann mit der Maus ein Kartenausschnitt zur Vergrößerung ausgewählt werden. Zum stufenweisen Zoomen stehen auch die Schaltflächen „+“ bzw. „-“ zur Verfügung. Außerdem kann man zur Gesamtkarte Deutschland zurückkehren.



In den **Auswahlmenüs** kann durch Anklicken der Auswahlkästen festgelegt werden, welche Informationen in die Karte ein- oder ausgeblendet werden. Das System aktualisiert die Kartenansicht nach kurzer Zeit automatisch oder auf Anweisung sofort. Unter *Ausgewählte Ebenen* wird die getroffene Auswahl aufgelistet.

Außerdem kann in die **Schnellsuche** ein Suchbegriff eingegeben werden. Das Auswahlfenster daneben legt fest, welche Kategorie des WTG-Datenbestandes nach dem Begriff durchsucht wird.

Bei entsprechend hoher Auflösung der Karte wird eine **Detailliste** eingeblendet, in der alle in der Karte angezeigten Informationen noch einmal nach Gruppen sortiert aufgelistet werden. Zeigt die Maus auf ein Symbol der Karte, wird zu diesem Symbol eine *Kurzinformation* eingeblendet. Durch Anklicken der Symbole in der Karte oder eines Eintrags unter *Details* wird die zugehörige Detailinformation geöffnet.

# Alle Informationen rund um den Wassersport

Die Informationsinhalte im WTG sind nach fünf Themenbereichen gegliedert:

- **Törnplanung**
- **Wassersportarten**
- **Tourismusinfos**
- **Firmen & Service**
- **Extras**

In der Kopfzeile des Kartenfensters wird für jeden Bereich ein Auswahlmenü angezeigt, das durch einen Mausklick geöffnet werden kann. Sämtliche Informationen im WTG sind einer Gruppe zugeordnet, die über dieses Auswahlmenü für die Kartenanzeige aktiviert werden kann. Jede Gruppe wird in der Karte durch ein eigenes Symbol gekennzeichnet.



## Törnplanung:

Im Bereich *Törnplanung* liegen alle Informationen zu Einrichtungen und Anlagen rund um den Bootssport sowie nautische Hinweise, die für die Planung von Bootstörns unter Segel oder Motor relevant sind: Revierinformationen, Hafenfürer, Schleusen und Tankstellen, Ver- und Entsorgungseinrichtungen und ähnliches. Allein zu über 2.000 Häfen und Anlegern sind ausführliche Ausstattungsmerkmale verzeichnet.



## Wassersportarten:

Freizeit auf dem Wasser heißt nicht nur Yachtsport. In einem eigenen Menüpunkt bietet der WTG umfangreiche Informationen zu anderen Aktivitäten auf dem Wasser. Bereits online sind die Bereiche Kanu, Wasserski, Tauchen sowie ein Verzeichnis der Vereine; und laufend kommen neue Bereiche hinzu.

## Tourismusinfos:

Auch Wassersportler brauchen Informationen über landseitige Angebote, sei es, dass für einen Hafentag der Landausflug geplant werden soll, oder aber der nächste Arzt oder eine Bank gesucht werden. Unter *Tourismusinfo* sind allgemeine Informationen für die Freizeit- und Urlaubsgestaltung gesammelt: Versorgungseinrichtungen, Sehenswürdigkeiten, Sport- und Kulturstätten ebenso wie touristische Informationsstellen vor Ort.

## Firmen & Service:

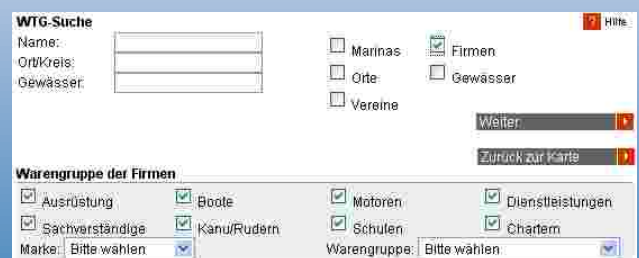
Neben der sachlichen Information für Wassersportler bietet der WTG ein umfassendes Verzeichnis der Wassersportbranche. Über 4.000 Firmen, die im Wassersport tätig sind, werden in der Karte an ihrem Standort verzeichnet. So finden Sie zielsicher den passenden Anbieter für Ihren Bedarf – sei es unterwegs am Urlaubsort oder auch im heimischen Revier: **z.B.** *Ausrüstung, Boote, Motoren, Charter, Schulen, Dienstleistungen, Kanu* und *Sachverständige*.

## Extras:

Unter dem Punkt *Extras* finden sich eine Reihe von zusätzlichen Funktionen des WTG, so z.B. die Legende und der Maßstab zur Karte oder der Fotoatlas, in dem neben Bildern aus einigen Revieren auch sämtliche Leuchttürme abgebildet sind.

## Detailsuche :

Neben der Schnellsuche steht eine erweiterte Suchfunktion zur Verfügung, mit der die Datenbestände im WTG gezielt nach einzelnen Merkmalen durchsucht werden können. So lassen sich z.B. alle Häfen an einem Gewässer herausfiltern oder alle Charteranbieter, die einen bestimmten Bootstyp anbieten. Die Detailsuchmaske kann direkt auf der Startseite über einen Link aufgerufen werden.



### Informationen bis ins letzte Detail

Für jeden Eintrag im WTG stehen in einem eigenen Fenster weiterführende Detailinformationen zur Verfügung. Dieser Detailbeitrag kann über einen Mausklick entweder auf das entsprechende Symbol in der Karte oder den Eintrag in der *Detailliste* aufgerufen werden. Auch in der Ergebnisliste zu einer Suchanfrage ist ein Link direkt zum Detailbeitrag enthalten.

Jede Detailinformation umfasst mindestens den Grundeintrag mit der Bezeichnung des Eintrags und einer Kontaktadresse. Bei den Marinas sind in jedem Fall auch Basisinformationen zur Lage und zur Ausstattung verfügbar. Die weitere Gestaltung der Detailinformationen kann je nach Eintrag individuell sehr unterschiedlich ausfallen. Zudem können auch die Nutzer des Systems über den Link Korrektur im Detailbeitrag Ergänzungen und Hinweise per E-mail direkt an die WTG-Redaktion melden.

### Marinas

Die umfangreichsten Informationen findet man natürlich bei den Marinas. Neben den Kontaktdaten wird die genaue Lage innerhalb des Gewässernetzes beschrieben; es folgen Angaben zur Anzahl der Liegeplätze im Wasser und an Land. In einem freien Feld ist reichlich Platz, um sämtliche Angebote, die für Wassertouristen relevant sind, einzutragen. Die Grundausstattung der Häfen wird mit Symbolen dargestellt, deren Bedeutung beim Kontakt mit dem Cursor automatisch angezeigt wird. Von großem Interesse sind auch die Angaben zur Infrastruktur in der Umgebung angefangen bei Einkaufsmöglichkeiten und Restaurants bis hin zum Freizeitangebot.

Mit einem automatischen Bildwechsler können dem Nutzer erste Eindrücke von der Hafenanlage und der Umgebung vermittelt werden. Und für den schnellen Kontakt steht ein Emailformular zur Verfügung. Preislisten oder Prospekte können in Form eines PDF zum Download hinterlegt werden.

### Revier- und Gewässerinformationen

Zu mehr als 300 deutschen Binnen- und Küstengewässern stehen bereits Gewässer- und Revierinformationen in unterschiedlichem Umfang zur Verfügung. Der Datenbestand wird fortlaufend ausgebaut.

**ancora Marina**  
 An der Wieck 7-15  
 23730 Neustadt/Holstein  
 Telefon: (0456) 517 13 33  
 Fax: (04561) 517 122  
 www.ancora-marina.com  
 admin@ancora-marina.com




Allgemein
Bilder
Kontakt
Korrektur

**Der Hafen im Überblick**

**Liegeplätze:**  
 Hauptliegeplätze: 1300  
 Gastliegeplätze: 100  
 Landliegeplätze: 1000

**Gewässer:** Lübecker Bucht

**Parkplätze:** vorhanden



**Ausstattung**

Für Detailinformationen mit dem Mauszeiger über die Symbole fahren

**Hafenbeschreibung**

In der Marina Rundum-Service, Instandsetzung und Bootsbauarbeiten, Motorenservice, Tankstelle, Liegeplätze bis 35 x 10 m, 24 h Wachdienst, klimatisierte Sanitäranlagen, Appartements, Mastenkran, etc.

**Informationen zum Freizeitangebot**

Hafeneigener Badestrand, Liegewiese, Hundewiese in der Anlage. Golfplatz: Brodamer Mühle oder Besuch des Ferien-Freizeit-Center Hansapark. Camping und Radverleih im Ort, Ostsee-Therme in Scharbeutz, Wasserski in Süsel. Tennis 2 km, Reiten 4 km.

- Hallenbad
- Freibad
- Reiten
- Tennis
- Museum
- Radverleih

**Revierinformation Kieler Förde**

Revierinformation	Ansteuerung	Ansteuerungspunkte	Leuchttürme	Verkehrsregelungen	Wasserhöhen und
Kieler Förde	Lokale Windeinflüsse	Lokale Stromeinflüsse	Küstenfunk, WASSPO und		

**Revierinformation Kieler Förde**

Die rund 9 sm tief ins Land reichende Kieler Förde ist eines der bedeutendsten und schönsten Wassersportreviere an den deutschen Küsten. Durch die Kieler Woche, zu der jedes Jahr Ende Juni über 5000 Regattasegler nach Kiel kommen, ist das Revier auch international ein Begriff und eigentlich ein Muss auf jedem Törn in der westlichen Ostsee.

Wer auf seinem Törn der Kiel einen Besuch abstatten möchte, sei es zum Einkaufsbummel durch die Innenstadt oder um das kulturelle Angebot der Landeshauptstadt zu erkunden, läuft am besten die Sportboothäfen entlang der Kiellinie und des Hindenburgufers an. Von hier ist die Innenstadt zu Fuß erreichbar und es bestehen Busverbindungen. Wer den Trubel mag, der liegt hier auch zur Kieler Woche im Zentrum des Geschehens; freie Liegeplätze sind dann jedoch nicht zuletzt wegen der unzähligen Regattateilnehmer Mangelware.

Die klassischen Urlaubsorte des Reviers mit schönen Badestränden, Strandpromenade und den letzten verbliebenen Fischerbooten liegen dagegen eher im Bereich der Außenförde. Wer danach sucht, wird seinen Kurs eher nach Schilksee, Strande, Laboe oder Möltenort abstecken.

Vor Anker übernachtet man bei Ostwind in der Möltenorfer Bucht, bei Westwind eher weiter draußen in der Strander Bucht. Yachten über 50 Fuß finden an der Außenmauer des Sportboothafens Düsterbrook Mooringplätze.

Eine Kooperation von:





powered by: [vivawasser.de](http://vivawasser.de)

**Ihr Ansprechpartner für alle Fragen zum WTG:**

**vivawasser.de**  
THE WASSERSPORT COMMUNITY

vivawasser.de AG  
 Knooper Weg 39

24103 Kiel

Telefon: 04 31 / 239 68 64  
 Telefax: 04 31 / 239 68 65  
 E-mail: [wtg@vivawasser.de](mailto:wtg@vivawasser.de)